

# Tour 11

## Desenzano del Garda – Pozzolengo



**Facile**  
Easy  
Einfach



200 m



120 m slm



22,5 Km



2 h



Rivoltella  
Porto Zattera

**In auto:** Rivoltella è facilmente raggiungibile sia dall'alto che dal basso lago. Situata tra Desenzano del Garda e Sirmione, possibilità di uscita dall'autostrada A4 dai relativi caselli. Possibilità di parcheggio nei pressi del punto di partenza.

**Mezzi pubblici:** Rivoltella è raggiungibile con bus ([www.trasportibrescia.it](http://www.trasportibrescia.it)). Verificare la possibilità del trasporto biciclette sulla corsa scelta.

**In bici:** dal **porto Zattera** di Rivoltella (0,0 km) si prende via Colli Storici in direzione sud e dopo 500 metri a destra in via Tese, che diviene sterrata dopo pochi metri. Tornati su asfalto (2,0 km) si gira a destra in via Prascarello e subito a sinistra in via Pigna e, grazie ad un tunnel, si supera la ferrovia (2,3 km) per costeggiare i binari in via Località Maddonnina e superare con un cavalcavia l'autostrada A4 (4,3 km) fino al bivio per la **Torre di San Martino della Battaglia** (5,5 km).


Da qui a sinistra e, poco dopo, ci si trova al cospetto dell'imponente monumento ai caduti. L'itinerario continua giungendo ad una rotonda dove proseguiamo dritto in direzione **Preseglie** per svoltare a destra in prossimità di Cascina Ceresa (7,7 km) e, giunti a cascina Vestona, a sinistra fino a giungere sulla strada per **Pozzolengo** (9,2 km), che si imbrocca in direzione sud.

Dopo circa 200 metri, sulla sinistra, si sale per la ciclabile indicata con apposita segnaletica per attraversare l'abitato di Pozzolengo (10,9 km) e, subito dopo il municipio, a destra in via Diaz ed ancora in via Verdi per giungere al piazzale antistante al Castello, da dove si gusta un bel panorama sul lago di Garda e le montagne che lo circondano. Proseguendo in via Morazzo, si esce dal paese e su strada sterrata fino a costeggiare il **Lago Man-**

**tellina** (12,6 km), zona umida tipica delle colline moreniche. Oltre il lago si segue il perimetro di un grande campo da golf, per giungere su strada asfaltata (15,0 km) e seguire le indicazioni per la località **Selva Capuzza**. Dopo poco si arriva all'incrocio che porta alla Torre di San Martino (17,0 km) per ripercorrere, a ritroso, la strada fatta in precedenza fino al porto Zattera (22,5 km).

*Si può intraprendere l'escursione durante tutto l'anno; lungo il percorso si hanno tratti sterrati.*



 **By car:** Rivoltella can be easily reached from the top and also from the bottom of the lake. It is located between Desenzano del Garda and Sirmione, you can take any of these two exits on A4 motorway to reach Rivoltella. Parking available nearby the starting point.


**Public transport:** bus service available to Rivoltella ([www.trasportibrescia.it](http://www.trasportibrescia.it)). Check that your bicycle can be transported on the bus you choose.

**By bicycle:** from **porto Zattera** in Rivoltella (0,0 km) take Via Colli Storici going south and after 500 metres turn right in Via Tese, which becomes an unmade road after a few metres. Back on asphalted road (2,0 km) turn right in Via Prascarello, then on the left in Via Pigna and, through a tunnel, cycle to the other side of the railway (2,3 km) to continue beside the rails in Via Località Madonnina, and cycle on the flyover on A4 motorway (4,3 km) to the crossroads for the **Tower in San Martino della Battaglia** (5,5 km).

Turn left, and after a few metres you will see the majestic war memorial. The itinerary continues up to a roundabout, go straight towards **Preseglie** to turn right close by Cascina Ceresa (7,7 km) and, once in Cascina Vestona, turn left until you reach the road to **Pozzolengo** (9,2 km) going south.

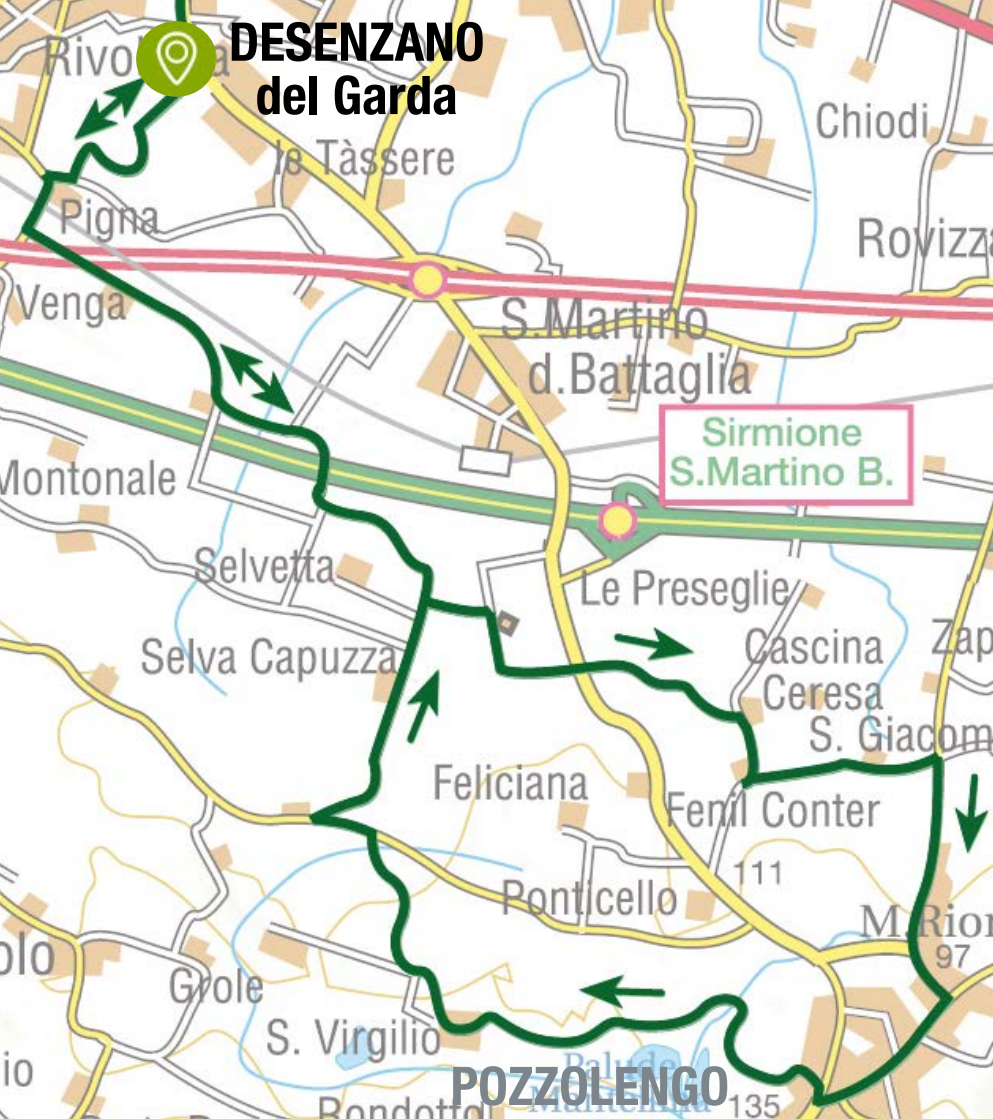
After about 200 metres, on the left, go uphill on the cycling road indicated with the dedicated signs until you reach the village of Pozzolengo (10,9 km) and right after the Municipality building turn right in Via Diaz and again in Via Verdi to get to the square in front of the Castle, where you will enjoy a beautiful view of the Lake Garda and the mountains surrounding it. Continue in Via Morazzo, exit

the village on unmade road until you cycle close by **Lago Mantellina** (12,6 km), a wet area typical of moraines. Beyond the lake, follow the perimeter of a large golf course until you reach the asphalted road (15,0 km), then cycle towards the village of **Selva Capuzza** following the indications. After a few minutes you will reach the crossroads to the Tower of San Martino (17,0 km) to cycle back the road you did before until you arrive in porto Zattera (22,5 km).



*The excursion can be done throughout the year. The road alternates asphalted and non-asphalted stretches.*





# DESENZANO del Garda

**Mit dem Auto:** Rivoltella ist sowohl von der Nord- als auch der Südseite des Sees einfach zu erreichen. Zwischen Desenzano del Garda und Sirmione gelegen, kann man an den jeweiligen Mautstellen der A4 von der Autobahn abfahren. Parkmöglichkeit in der Nähe des Ausgangspunkts.


**Öffentlicher Verkehr:** Rivoltella ist mit dem Bus ([www.trasportibrescia.it](http://www.trasportibrescia.it)) erreichbar. Vergewissern Sie sich bitte, dass die Fahrradmitnahme auf der gewählten Strecke möglich ist.

**Mit dem Rad:** Vom Bootshafen **Porto Zattera** in Rivoltella (0,0 km) nimmt man die Via Colli Storici in südliche Richtung und biegt nach 500 m in Via Tese ein, die nach einigen Metern unbefestigt wird. Auf Asphalt zurückgekehrt (2,0 km) biegt man rechts in die Via Prascarello ein und sofort darauf links in die Via Pigna und unterquert dank einer Unterführung die Eisenbahn (2,3 km). Man fährt im Ortsteil Madonnina neben den Schienen entlang und quert auf einer Überführung die Autobahn A4 (4,3 km) und fährt weiter bis zur Abzweigung zu **Torre di San Martino della Battaglia** (5,5 km).

Von hier geht es nach links und kurz darauf befindet man sich vor dem eindrucksvollen Gefallenendenkmal. Die Route führt uns weiter zu einem Kreisverkehr, wo wir geradeaus in Richtung **Preseglie** weiter fahren. In der Nähe von Cascina Ceresa (7,7 km) biegen wir rechts ab und in Cascina Vestona angelangt, biegen wir links ab und erreichen die Straße nach **Pozzolengo** (9,2 km), die man in südliche Richtung weiterfährt.

Nach circa 200 m fährt man links den ausgeschilderten Radweg bergauf und durchquert den Ort Pozzolengo (10,9 km). Sofort nach dem Rathaus

nimmt man rechts Via Diaz und dann Via Verdi und erreicht so den Vorplatz der Burg, von dem man eine schöne Aussicht auf den Gardasee und die umliegenden Berge hat. Man verlässt die Ortschaft auf der Via Morazzo und fährt auf einer unbefestigten Straße weiter bis zum **Mantellinasee** (12,6 km), wo wir dieses für Moränenhügel typische Feuchtgebiet entlang fahren. Nach dem See kommt man entlang eines großen Golfplatzes auf eine Asphaltstraße (15,0 km) und folgt der Beschilderung für **Selva Capuzza**. Wenig später gelangt man zur Kreuzung, die zur Torre di San Martino (17,0 km) führt und fährt den bereits zurückgelegten Weg bis zum Bootshafen Porto Zattera (22,5 km) zurück.



*Die Route ist das ganze Jahr hindurch befahrbar; abschnittsweise unbefestigte Straßen.*

